



ROMÂNIA
JUDEȚUL OLT
COMUNA OSICA DE JOS
CONSILIUL LOCAL



Com.Osica de Jos, jud.Olt
E-mail: primariaosicadejos@yahoo.com

Tel: (+40) 0249 455015
Fax: (+40) 0249 455085

H O T Ă R Ă R E

Referitor la: însușirea inventarului actualizat al bunurilor care aparțin domeniului privat al Comunei Osica de Jos, județul Olt

Având în vedere:

- Expunerea de motive a primarului comunei Osica de Jos nr. 5061 din 19.12.2017, cu privire la susținerea proiectului de hotărâre;
- Raportul de specialitate nr. 5062 din 19.12.2017, al compartimentului financiar-contabilitate cu privire la susținerea proiectului de hotărâre;
- Raportul de avizare nr. 5063 din 19.12.2017, al comisiei de specialitate pentru administrație publică locală, juridică și de disciplină, apărarea ordinii și liniștii publice a cetățenilor, din cadrul Consiliului Local Osica de Jos ;
- Raportul de avizare nr. 5064 din 19.12.2017, al comisiei de specialitate pentru activități social – culturale, învățământ, culte, sănătate și familie, muncă și protecție socială, protecție copii, activități sportive și de agrement, din cadrul Consiliului Local Osica de Jos ;
- Prevederile art. 4 și art.10 alin.(2) din Legea nr.213/1998, privind proprietatea publică și regimul juridic al acesteia, cu modificările și completările ulterioare;
- Prevederile art.6 din Legea nr.18/1991- Legea fondului funciar, republicată, cu modificările și completările ulterioare;
- Prevederile art.859, alin. (2) din Legea nr.287/2009 – Codul civil, republicat în anul 2011 cu modificările și completările ulterioare;
- Hotărârea Guvernului nr.2139/ 2004 pentru aprobarea Catalogului privind clasificarea și duratele normale de funcționare a mijloacelor fixe, cu modificările și completările ulterioare;
- Prevederile art.1 alin.(1) și art.7 din Legea nr.554/2004 privind contenciosul administrativ, cu modificările și completările ulterioare;
- Prevederile art.7 din Legea nr.52/2003, privind transparența decizională în administrația publică;
- Dispoziția Primarului comunei Osica de Jos nr. 97 din 06.07.2016, privind numirea Comisiei speciale pentru întocmirea inventarului bunurilor care alcătuiesc domeniul public al comunei Osica de Jos, județul Olt;
- Procesul-verbal nr.5060 din 19.12.2017, al Comisiei speciale pentru întocmirea inventarului bunurilor care alcătuiesc domeniul privat al comunei Osica de Jos;
- Prevederile Legii nr.84/2004, privind înființarea unor comune, prin care s-a înființat și comuna Osica de Jos, prin reorganizarea teritorială a comunei Dobrun;
- Protocolul nr. 231 din 01.07.2004, încheiat între comuna Dobrun și comuna Osica de Jos, în baza Legii nr. 84/2004, în care sunt enumerate bunurile care aparțin comunei Osica de Jos;
- Hotărârea Consiliului Local Osica de Jos nr. 17 din 20.03.2012, privind completarea și actualizarea inventarului bunurilor care aparțin domeniului privat al comunei Osica de Jos;
- Hotărârea Consiliului Local Osica de Jos nr. 48 din 30.09.2013, cu privire la abrogarea pozițiilor 43 și 47 din HCL nr.3/2013, cu privire la însușirea inventarului bunurilor care aparțin domeniului public al comunei Osica de Jos Județul Olt și completarea domeniului privat al Comunei Osica de Jos;

- Hotărârea Consiliului Local Osica de Jos nr. 32 din 29.05.2015, cu privire la însușirea inventarului bunurilor care aparțin domeniului privat al comunei Osica de Jos, Județul Olt;
 - Raportul de evaluare a activelor fixe aflate în domeniul privat al Comunei Osica de Jos, Județul Olt, din data de 1 decembrie 2014;
 - Prevederile art.10, art.36 alin.(2) lit.c), alin.5 lit.b), art.63 alin.(1) lit.d) și alin.(5) lit.d), art.119, art.120, art.122 și art.123 din Legea nr.215/2001, privind administrația publică locală, republicată, cu modificările și completările ulterioare ;
 - prevederile art.8, art.42 alin.4, art.43 și art.80 - art. 85 din Legea nr.24/2000 republicată, cu modificările și completările ulterioare, privind normele de tehnică legislativă pentru elaborarea actelor normative;
- În temeiul art.45(3)), art.115 alin.1 lit. b) din Legea administrației publice locale nr. 215/2001 republicată, cu modificările și completările ulterioare:

CONSILIUL LOCAL OSICA DE JOS HOTĂRĂȘTE

Art.1. Se însușește inventarul actualizat al bunurilor care aparțin domeniului privat al comunei Osica de Jos, județul Olt, conform anexei care face parte integrantă din prezenta hotărâre.

Art.2. Pe data intrării în vigoare a prezentei hotărâri își încetează aplicabilitatea HCL nr.17 din 20.03.2012, HCL nr.32 din 29.05.2015 și HCL nr.4 din 13.01.2017;

Art.3. Anexa la prezenta hotărâre, conține un număr depoziții.

Art.4. Prezenta hotărâre se va face publică prin afișare și se va comunica la:

- Instituția Prefectului – Județul Olt ;
- Primarului comunei Osica de Jos ;
- Viceprimarului comunei Osica de Jos ;
- Compartimentului financiar-contabilitate ;

PRESEDINTE DE ȘEDINȚĂ,
Smărăndache Lucian

CONTRASEMNEAZĂ,
SECRETAR,
Torcea Daniela

Nr. 97 din 21.12.2017

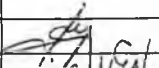




Această hotărâre a fost adoptată de Consiliul Local al Comunei Osica de Jos în ședința ordinară din data de 21 decembrie 2017, cu respectarea prevederilor art.45 alin.(3) din Legea nr.215/2001, actualizată, cu un nr. de 9 voturi pentru, 0 abțineri și 0 voturi împotriva din numărul total de 9 consilieri prezenți în ședință

Total consilieri	9
Prezenți	9
Pentru	9
Împotriva	-
Abțineri	-

TABEL NOMINAL

cu persoanele din cadrul primăriei carora li s-a înaintat în original H.C.L. nr. 97/21.12.2017 privind :
însușirea inventarului actualizat al bunurilor care aparțin domeniului privat al comunei Osica de Jos

Nr. crt.	Compartiment/ Instituție	Nume și prenume	Funcția deținută	Data primirii HCL nr.97/21.12.2017	Semnătura
1	Primar	Pistol Marian	Primar	18.01.2018	
2	Viceprimar	Gață Dumitru	Viceprimar	18.01.2018	
3	Compartiment financiar – contabilitate	Chesnoiu Cristina	Contabil Șef	18.01.2018	





PRIMAR,
Pistol Marian


INVENTARUL
BUNURILOR CARE APARTIN DOMENIULUI PRIVAT
AL COMUNEI OSICA DE JOS

Sectiunea I
Bunuri imobiliare

Nr. crt.	Codul de clasificare	Denumirea bunului	Elementele de identificare	Anul	Valoare De inventar	Situatia juridica actuala
0	1	2	3	4	5	6
1	1.3.7.1	DE. 1421	Situat: Osica de Jos Lungime 500 m Lațime 4 m Vecinătăți : E. -tarlăua Ghican V.-tarlăua Bălășanu S.- hotar Cezieni N. -Canal Principal	1962	65780	Prin protocol 231/01.07.2004 încheiat în baza legii 84/2004
2	1.3.7.1	DE.1434	Situat: Osica de Jos Lungime 510 m Lațime 4 m Vecinătăți : E. -tarlăua Moțoi V.-tarlăua Cicu S.- Canal Principal N. -Np. -1453	1962	67.096	Prin protocol 231/01.07.2004 încheiat în baza legii 84/2004
3	1.3.7.1	DE.1450	Situat: Osica de Jos Lungime 700 m Lațime 4 m	1962	92.092	Prin protocol 231/01.07.2004 încheiat în baza legii

			Vecinătăți : E. –Hotar Fălcoiu V.-De 1414 S.- Canal Principal N. –Tarla Cicu			84/2004
4	1.3.7.1	De.1414	Situat: Osica de Jos Lungime 1175m Lățime 4 m Vecinătăți : E. –De 1430 V.-Tarlaua 118 S.- Canal principal N. –T -122	1962	154.583	Prin protocol 231/01.07.2004 încheiat în baza legii 84/2004
5	1.3.7.1	De.1424	Situat: Osica de Jos Lungime 1225 m Lățime 4 m Vecinătăți : E. –Com. Fălcoiu V.-T-120 S.- Com. Cezieni N. –Canal Principal	1962	161.161	Prin protocol 231/01.07.2004 încheiat în baza legii 84/2004
6	1.3.7.1	De.1423	Situat: Osica de Jos Lungime 1675 m Lățime 4 m Vecinătăți : E. –tarlaua 123 V.-T-123 S.- T 118 N. –T	1962	220.363	Prin protocol 231/01.07.2004 încheiat în baza legii 84/2004
7	1.3.7.1	De.1412	Situat: Osica de Jos Lungime 225 m Lățime 4 m Vecinătăți : E. –T .123 V.-T-111 S.- Np.1408 N. –T 111	1962	29.601	Prin protocol 231/01.07.2004 încheiat în baza legii 84/2004
8	1.3.7.1	Drum ogradă I	Situat: Osica de Jos	1962	63.543	Inventariat ulterior



			Lungime 276 m Lățime 7 m Vecinătăți : E. – locuințe V.- teren intravilan primărie S.- Str. Belgun N. – Str.Ogrăzii Drum pietruit			Protocolului nr.231/01.07.2004
9	1.3.7.1	Drum ogradă II	Situat: Osica de Jos Lungime 106 m Lățime 2,5 m Vecinătăți : E. – Drum ogradă I V.- Str. Ogrăzii S.- Teren intravilan primărie N. – Teren intravilan primărie Drum pietruit	1962	8.716	Inventariat ulterior Protocolului nr.231/01.07.2004
10	1.3.7.1	De.1391	Situat: Osica de Jos Lungime 1000 m Lățime 4 m Vecinătăți : E. –Pd.116 V.-De.1380 S.- Canal Principal N. –T.-115	1962	131.560	Prin protocol 231/01.07.2004 încheiat în baza legii 84/2004
11	1.3.7.1	De.1385	Situat: Osica de Jos Lungime 1115 m Lățime 4 m Vecinătăți : E. –Pd.117 V.-De.-1382 S.- Com. Cezieni N. –T 114	1962	146.689	Prin protocol 231/01.07.2004 încheiat în baza legii 84/2004
12	1.3.7.1	De.1382	Situat: Osica de Jos Lungime -1425m Lățime 4 m Vecinătăți : E.- De. 1385	1962	187.473	Prin protocol 231/01.07.2004 încheiat în baza legii 84/2004

			V.-Com.Cezieni S.- Canal Principal N. -T.-113			
13	1.3.7.1	De.1384	Situat: Osica de Jos Lungime -625 m Lațime 4 m Vecinătăți : E. -T.114 V.-T.113 S.- Com. Cezieni N. -De. 1392	1962	82.225	Prin protocol 231/01.07.2004 încheiat în baza legii 84/2004
14	1.6.2.	Dispensar uman Osica de Jos	Situat: Osica de Jos Teren = 2050 mp Sc = 195 mp Vecinătăți: E. - Str. Cantonului V.- Pădurea Ulmet S.- Teren intravilan primărie N. - DJ 643	1975	255.855 143.500	Trecut din domeniul public prin HCL nr. 19.09.2005
15	1.3.7.1	De.1377	Situat: Osica de Jos Lungime -625 m Lațime 4 m Vecinătăți : E. -T.113 V.-Com.Cezieni S.- Com. Cezieni N. -De. 1376	1962	382.225	Prin protocol 231/01.07.2004 încheiat în baza legii 84/2004
16	1.3.7.1	Drum ogradă III	Situat: Osica de Jos Lungime - 76 m Lațime 4 m Vecinătăți : E. - Str. Ogrăzii V.- teren intrav. primărie S.- teren intrav. primărie N. - teren intrav.primărie Drum pietruit	1962	9.999	Inventariat ulterior Protocol nr. 231/01.07.2004
17	1.3.7.1	De.1343	Situat: Osica de Jos Lungime 2325 m	1962	305.877	Prin protocol 231/01.07.2004

			<p>Lațime 4 m Vecinătăți : E. -Comuna Cezieni V.-De.-1358 S.- T. 111 N. -De.-1342</p>			încheiat în baza legii 84/2004
18	1.3.7.1	De.1350	<p>Situat: Osica de Jos Lungime - 1250 m Lațime - 4 m Vecinătăți : E. -T 111 V.-Pd. 62 și Pd 63 S.- De.1360 N. -De. -613</p>	1962	164.450	Prin protocol 231/01.07.2004 încheiat în baza legii 84/2004
19	1.3.7.1	De.1315	<p>Situat: Osica de Jos Lungime -475 m Lațime 4 m Vecinătăți : E. -T.110 V.-T.110 S.- 111/1 N. -T .96/2</p>	1962	62.491	Prin protocol 231/01.07.2004 încheiat în baza legii 84/2004
20	1.3.7.1	De.1313	<p>Situat: Osica de Jos Lungime - 650 m Lațime 4 m Vecinătăți : N. -T.96/4 V.-1303 S.- T.110 E. -T.110</p>	1962	85.514	Prin protocol 231/01.07.2004 încheiat în baza legii 84/2004
21	1.3.7.1	De.1303	<p>Situat: Osica de Jos Lungime -175 m Lațime 4 m Vecinătăți : E. -T.96/4 V.-T.106 S.- T.110 N. -T .106</p>	1962	23.023	Prin protocol 231/01.07.2004 încheiat în baza legii 84/2004



22	1.3.7.1	De.1297	Situat: Osica de Jos Lungime -250 m Lațime 4 m Vecinătăți : E. -T.110 V.-T.108/1 S.- T.111 N. -T 108/1	1962	32.890	Prin protocol 231/01.07.2004 încheiat în baza legii 84/2004
23	1.3.7.1	De.1287	Situat: Osica de Jos Lungime - 575 m Lațime 4 m Vecinătăți : E. -De.-813/1 V.-De.813 S.- T.108/1 N. -T.108	1962	75.647	Prin protocol 231/01.07.2004 încheiat în baza legii 84/2004
24	1.3.7.1	De.813/1	Situat: Osica de Jos Lungime -925 m Lațime 4 m Vecinătăți : E. -T.108 V.-Td. 74 S.- T.108 N. -T.-106	1962	121.693	Prin protocol 231/01.07.2004 încheiat în baza legii 84/2004
25	1.5.1.2	Anexe – magazii materiale	Situat: Osica de Jos Teren = 738 m SC = 409 mp L = 82 mp l = 9 mp Vecinătăți : E. – teren intravilan V.- Np 28 S.- teren primărie N. – Clădire primărie	1962	7.269 51.660 58.929	Inventariat ulterior Protocol nr. 231/01.07.2004
26	1.2.9.	Teren intravilan Bloc specialiști, 2 parcele	Situat: Osica de Jos Suprafata 512 mp, din care 224 mp (L16mp, l 14m) si 288 mp (L -246m l-12m)	1964	35.840	Inventariat ulterior Protocol nr. 231/01.07.2004

			Vecinătăți: E – Dj 643 V – Neacșu Mihail S – Teren sport N – Bloc specialiști			
27	1.2.9.	Teren intravilan Ogradă	Situat: Osica de Jos Suprafața – 22000 mp L – 160m l – 106m L – 100m l – 50m Vecinătăți : E – locuință V – Drum ogradă S – Teren intravilan N – Teren primărie	1964	1.537.200	Inventariat ulterior Protocol nr. 231/01.07.2004
28	1.3.7.1	De.1187	Situat: Osica de Jos Lungime -774 m Lățime 4 m Vecinătăți : E. –Baraj V.-De. 1152 S.- T.96/2 N. –T.99	1962	101.827	Prin protocol 231/01.07.2004 încheiat în baza legii 84/2004
29	1.2.9.	Teren intravilan, Zootehnie	Situat: Osica de Jos Suprafața 36000 mp L – 184m l – 76m L – 140m l – 136m L – 60m l – 50m Vecinătăți : E – drum ogradă V – Ds 46 S – Teren arabil N – Np 28, Voicu Tudor	1964	2.521.680	Inventariat ulterior Protocol nr. 231/01.07.2004
30	1.3.7.1	De.1061	Situat: Osica de Jos Lungime -700 m Lățime 4 m Vecinătăți : E. –De.1054 V.-De. 1177	1962	92.092	Prin protocol 231/01.07.2004 încheiat în baza legii 84/2004




			S.- T.94 N. -T .95			
31	1.3.7.1	De.1024	Situat: în Satul Bobu Lungime -1125 m Lățime 4 m Vecinătăți : E. -De. -1025 V.-De. -1062 S.- Intravilan sat Bobu N. -T .89/1	1962	148.005	Prin protocol 231/01.07.2004 încheiat în baza legii 84/2004
32	1.3.7.1	De.1025	Situat: în Satul Bobu Lungime -275 m Lățime 4 m Vecinătăți : E. -Com.Osica de Sus V.-T.89/1 S.- De.1024 N. -Com.Osica de Sus.	1962	148.005	Prin protocol 231/01.07.2004 încheiat în baza legii 84/2004
33	1.3.7.1	De.1016	Situat: în Satul Bobu Lungime -550 m Lățime 4 m Vecinatati : E. -T.89 V.-Com.Osica de Sus S.- DJ.643 N. -Com.Osica de Sus.	1962	72.358	Prin protocol 231/01.07.2004 încheiat în baza legii 84/2004
34	1.2.9.	Teren intravilan Poștă	Situat: Osica de Jos Suprafața - 54mp L - 9m l - 6m Vecinătăți : E - Amza C-tin - magazin, locuință V - Clădirea Romtelecom, Poșta S - Dj 643 N - teren intravilan Ivan Maria	1964	3.780	Inventariat ulterior Protocol nr. 231/01.07.2004, însușit prin HCL nr. 28/21.03.2011;
35	1.3.7.1	De.993	Situat: Osica de Jos Lungime -750 m Lățime 4 m Vecinătăți :	1962	98.670	Prin protocol 231/01.07.2004 încheiat în baza legii 84/2004

			E. -T.87 V.-A.989 S.- Drum Comunal N. -Com.Osica de Sus.			
36	1.3.7.1	De.991	Situat: Osica de Jos Lungime -330 m Lățime 4 m Vecinătăți : E. -Com.Osica de Sus V.-De.987 S.- Ps.992 N. -Com.Osica de Sus.	1962	43.415	Prin protocol 231/01.07.2004 încheiat în baza legii 84/2004
37	1.3.7.1	De.987	Situat: Osica de Jos Lungime -550 m Lățime 4 m Vecinătăți : E. -De.993 V.-De.985 S.- Ps.989 N. -Com.Osica de Sus.	1962	72.358	Prin protocol 231/01.07.2004 încheiat în baza legii 84/2004
38	1.3.7.1	De.979	Situat: Osica de Jos Lungime -475 m Lățime 4 m Vecinătăți : E. -De.985 V.-Drum comunal S.- A 989 N. -A.976	1962	62.491	Prin protocol 231/01.07.2004 încheiat în baza legii 84/2004
39	1.2.9.	Teren fântâna lui Mocanu	Situat: Osica de Jos Suprafața 704 mp L – 32m l – 22m Vecinătăți : E – Dina Ion V – Ds 65 S – Gață Ana N – Maria Ion	1964	49.280	Inventariat ulterior Protocol nr. 231/01.07.2004
40	1.3.7.1	De.905	Situat: Osica de Jos Lungime -900 m	1962	118.404	Prin protocol 231/01.07.2004



			Lațime 4 m Vecinătăți : E. -Drum comunal V.-De.213 S.- T.80/1 N. -Pd.81			încheiat în baza legii 84/2004
41	1.3.7.1	De.882	Situat: Osica de Jos Lungime -450 m Lațime 4 m Vecinătăți : E. -D.1226 V.-T.80/11 S.- T.80/3 N. -Intravilan Osica de Jos	1962	59.202	Prin protocol 231/01.07.2004 încheiat în baza legii 84/2004
42	1.3.7.1	De.848	Situat: Osica de Jos Lungime -485 m Lațime 4 m Vecinătăți : E. -De.1228 V.-De.-213 S.- T.80 N. -T.80/3	1962	63.675	Prin protocol 231/01.07.2004 încheiat în baza legii 84/2004
43	1.2.9.	De.993 Valea Cimitir	Situat: Osica de Jos Lungime -1270 m Lațime - 12 m Vecinătăți : E. -Pș.992 V.-T.87 S.- Drum comunal N. -Com.Osica de Sus	1962	167.081	Prin protocol 231/01.07.2004 încheiat în baza legii 84/2004
44	1.2.9.	Pș.-989	Situat: Osica de Jos Suprafața -17,83 ha Vecinătăți : E. -De.993 V.-De.979 S.-Intravilan Osica N. -Com.Osica de Sus	1962	1.872.150	Prin protocol 231/01.07.2004 încheiat în baza legii 84/2004
45	1.2.9.	Pș.-992	Situat: Osica de Jos	1962	519.750	



			Suprafața -4,95 ha Vecinătăți : E. -De.991 V.-De.993 S.-A.994 N. -Com.Osica de Sus			
46	1.2.9.	Pș.-1037	Situat: în Bobu Suprafața -5,32 ha Vecinătăți : E. -Osica de Sus V.-De.1038 S.-Com.Osica de Sus N. -Br.Bobu	1962	558.600	Prin protocol 231/01.07.2004 încheiat în baza legii 84/2004
47	1.2.9.	Pș.-94;93	Situat: în Bobu Suprafața -7,81 ha Vecinătăți : E. -De.1038 V.-De.1040 S.-Osica de Sus N. -T.-93 și intravilan Bobu	1962	820.050	Prin protocol 231/01.07.2004 încheiat în baza legii 84/2004
48	1.2.9.	Pș.976	Situat: în Osica de Jos Suprafața -12,69 ha Vecinătăți : E. -De.975 V.-Pd.970 S.-Intravilan Osica de Jos N. -Râul Oltet	1962	1.332.450	Prin protocol 231/01.07.2004 încheiat în baza legii 84/2004
49	1.2.9.	BARAJ SAT BOBU	Situat în satul Bobu Suprafața – 7,3650 ha Suprafața pășune (talazuri) -5,1950 Vecinătăți : E. -Teren Proprietari particulari V.-T96 ; T 96/1 S.-Pârâu Bobu N. -De 1141	1974	1.318.800	Prin protocol 231/01.07.2004 încheiat în baza legii 84/2004
50	1.2.9.	CHIUNETĂ (FOSTĂ RAȚĂRIE)	Situată în satul Osica de Jos Suprafața .- 2,0272 ha Suprafața pășune (talazuri) -0,2000	1974	1.419.040	Protocol nr.231/01.07.2004. S- au efectuat măsurători

			Ha Vecinătăți : E. -De 1040 V.-Teren neproductiv primărie S.- De 1061, T99/1 (vii) N. -T95, teren proprietate particulară			în vederea concesionării și raport de evaluare conform HCL 48 din 31.08.2011; S-au actualizat vecinii.
51	1.6.3.2.	DISPENSAR MEDICAL OSICA	Împrejmuire : Gard scândură: L = 41 ml Gard plasă sârmă: L = 140 ml	1975	21.341	Trecut din domeniul public prin HCL nr.31 din 27.07.2006
52	1.5.12	MAGAZIE CEREALE OSICA DE JOS	Strada Dealul Mic nr.2 în perimetrul teren - Primărie Osica de Jos SC = 413 mp Teren =0 Vecinătăți: E = drum primărie V = Np 28 S = teren Primărie N = teren Primărie	1945	267200	Trecut din domeniul public prin HCL nr. 48 din 30.09.2013. Se află sub incidența Legii nr. 10/2001.
53	1.6.4	PRIMĂRIA OSICA DE JOS	Strada Dealul Mic nr.2 SC = 171 mp Sd= 390 mp ST= 10.681,70 mp Vecinătăți : E = Strada Dealul Mic V = Dan Ctin, NP 28 S = teren domeniul privat Primărie N = Cămin Cultural Osica de Jos	1977	277.324	Trecut din domeniul public prin HCL nr. 48 din 30.09.2013.Se află sub incidența Legii 10/2001.
54	1.6.4.	CASĂ DE LOCUIT – anexă Primărie	Strada Dealul Mic nr.2 Situată în fața Primăriei Osica de Jos SC = 56 mp Vecinătăți : E = teren Primărie V = Np 28	1965	3046	Trecut din domeniul public prin HCL nr. 4 din 13.01.2017 Se află sub incidența Legii nr.10/2001